

IJsland 2017

Vrijdag 14 juli vliegen we met WOW Air van Brussels Airport naar Keflavik (Reykjavik) met vluchtnummer WW 463. Thuis vertrekken om 8.30 uur. Tegen 10.30 op luchthaven en inchecken waarna vliegtuig om 12.25 vertrekt. Na 3 uur vliegen komen we aan in IJsland op lokale tijd 14 uur (2 uur vroeger dan NL).

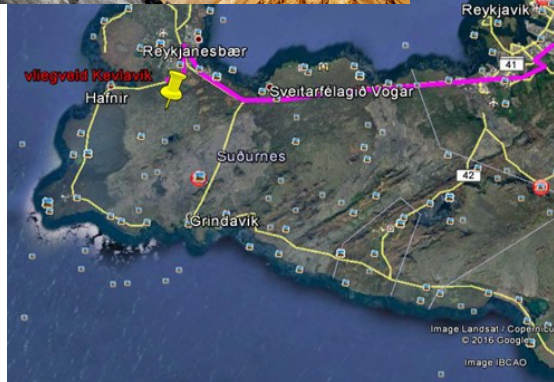


Op het vliegveld zoeken we de balie van Budget rental cars in de terminal en halen daar de 4WD huurauto op die ons door IJsland zal vervoeren.

Adres: KEFLAVIK INTERNATIONAL AIRPORT
Telefoon: 00354 5626060 00354 5626060
Huurperiode: 14.07.2017 tot 02.08.2017
Aankomsttijd: 14:30
Teruggavetijdstip: 05:00



Vluchtnummer: ww463
Servicepakket: basic met SB
Voertuigcategorie:
EFMN SUZUKI JIMNY 4X4
(of vergelijkbaar)



- You should check information about the conditions of the roads before you start your journey. It is best to call 1777 or check www.road.is



- The emergency number in Iceland is 112. You are able to call it in the highlands, even without a mobile connection.
- There is only one petrol station in the highlands, at Hveravellir, so make sure you fill up!

Van vr 14 t/m 17 juli slapen we 3 nachten in de AIRBNB van INGA adres: Bakkastaðir number 75, Reykjavík Reserveringscode J2PJW4

Prima voor echtpaar met 2 kinderen.
Aantal personen: 4



<https://www.airbnb.nl/rooms/7547865?eluid=1&euid=b90abdcc-64e0-4e3c-8288-526c05575d09>

Zaterdag **15 juli** zijn we de hele dag in de hoofdstad Reykjavik die vele bezienswaardigheden en musea heeft; veelal op loopafstand.

Op zondag **16 juli** maken we een tocht van 120 km in oostelijke richting naar het meer van Bingvallavatn.

Inclusief de Thingvellir breukzone—mid Atlantische rug.



We vertrekken op maandag **17 juli** voor 11:00 vanuit Bakkastaðir naar het noorden richting Vesturland en Akureyri.

We maken een tocht van 220 km (zie kaart op volgende pagina).





Onderweg bezoeken we Deildartunguhver hot springs, waarbij we rechts afbuigen van de ringweg en na zo 35km de Barnafossar watervallen bereiken. Deze tocht voert daarna verder naar Vesturhópi, waar we 2 nachten verblijven in Hótel Hvítserkur, 531 Thorfinnsstadir. Booking.com - Reserveringsnummer 1333.475.718 Pincode 4377 2 nachten, 1 kamer 3 volwassenen van maandag 17 juli (15:00) tot woensdag 19 juli Accommodatiegegevens Thorfinnsstadir, Vesturhópi 531 Thorfinnsstadir IJsland - Telefoon +354 583 5000



Driepersoonskamer met Gedeelde Badkamer gratis WiFi en TV • Bureau • Zithoek • Verwarming • Gedeeld Toilet • Kledingkast • Uitzicht op de bergen -



https://secure.booking.com/confirmation.nl.html?aid=852810;label=msn-xhWx6LPRuFu54MDvME4JuQ-8868327297%3AAtikwd-17244218845%3Aaneo%3Aamte%3Aadec%3Aqsvakantiehuisen%20ijs-land;sid=9ce3c596ab13e5dd6cdcab01082fa5e9;auth_key=ERG5GZTSBtM2t6gg;hostname=www.booking.com;source=book;ua_created=0&



Dinsdag **18 juli** hebben we een dag om de omgeving te verkennen. Dit staat vooral in het teken van de zehondenbaai. Op het Vatnsnes-schiereiland ligt in zee de 15 meter hoge rots Hvítserkur. Hvítserkur betekend "wit shirt", dit vanwege de witte uitslag op de rotsen van de vele vogelpoep. Met wat fantasie is er een diersoort in te zien, een olifant, een neushoorn of zelfs een dinosaurus. De onderzijde van deze rots is met beton verstevigd,

omdat de golfslag van de zee deze rots allang zou hebben doen instorten.

Volgens de legende zou Hvítserkur een trol zijn die het Pingeyrar-klooster met stenen bekogelde. Terwijl hij daarmee bezig was merkte hij niet dat de zon opkwam waarop hij versteende.



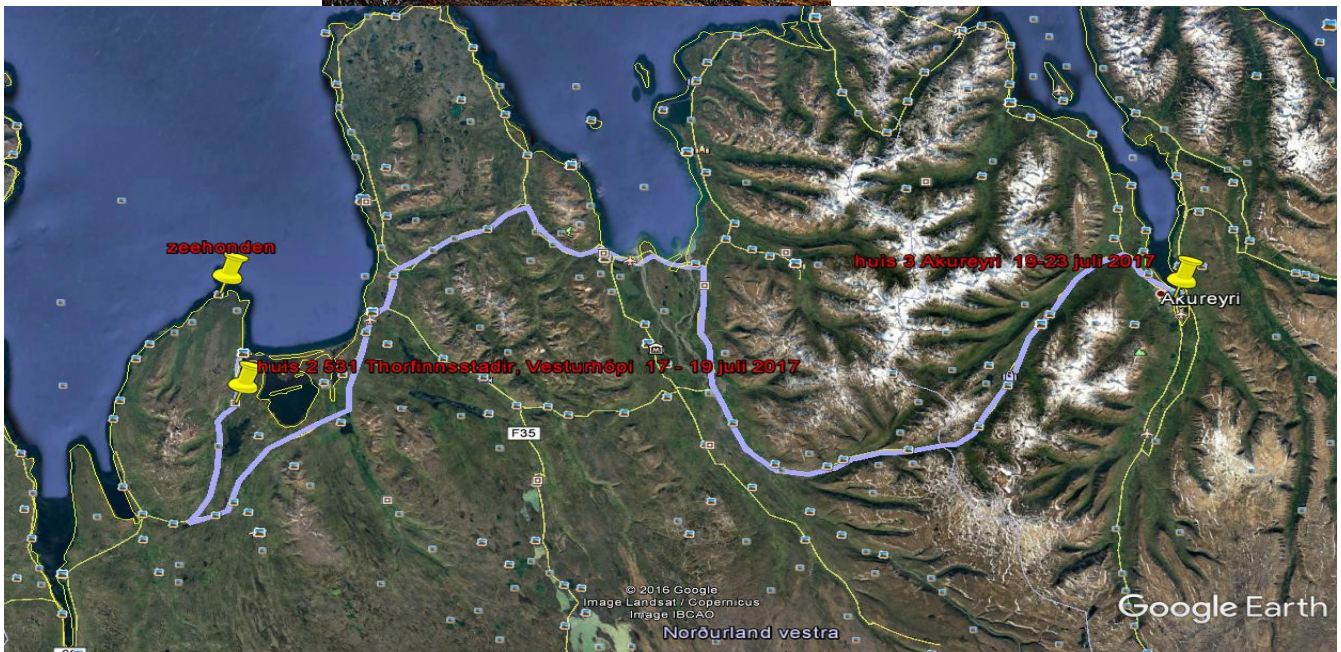
Hvítserkur is te bereiken via een onverharde weg die bij een parkeerplaats uitkomt. Er loopt een wandelpad naar een houten vlonder waar vanaf de rots te zien is. Je kan ook met eb naar beneden afdalen (let op, erg steil) en tot aan Hvítserkur over het strand lopen. In het broedseizoen kun je worden lastiggevallen door de noordse stern.



Verder naar het noorden bezoeken we nabij Hindisvík de in zee uitlopende rotsen waar vaak zeehonden vertoeven.



Woensdag **19 juli** vervolgen we onze reis naar Akureyri. Een tocht van 240 km door het noorden van IJsland.

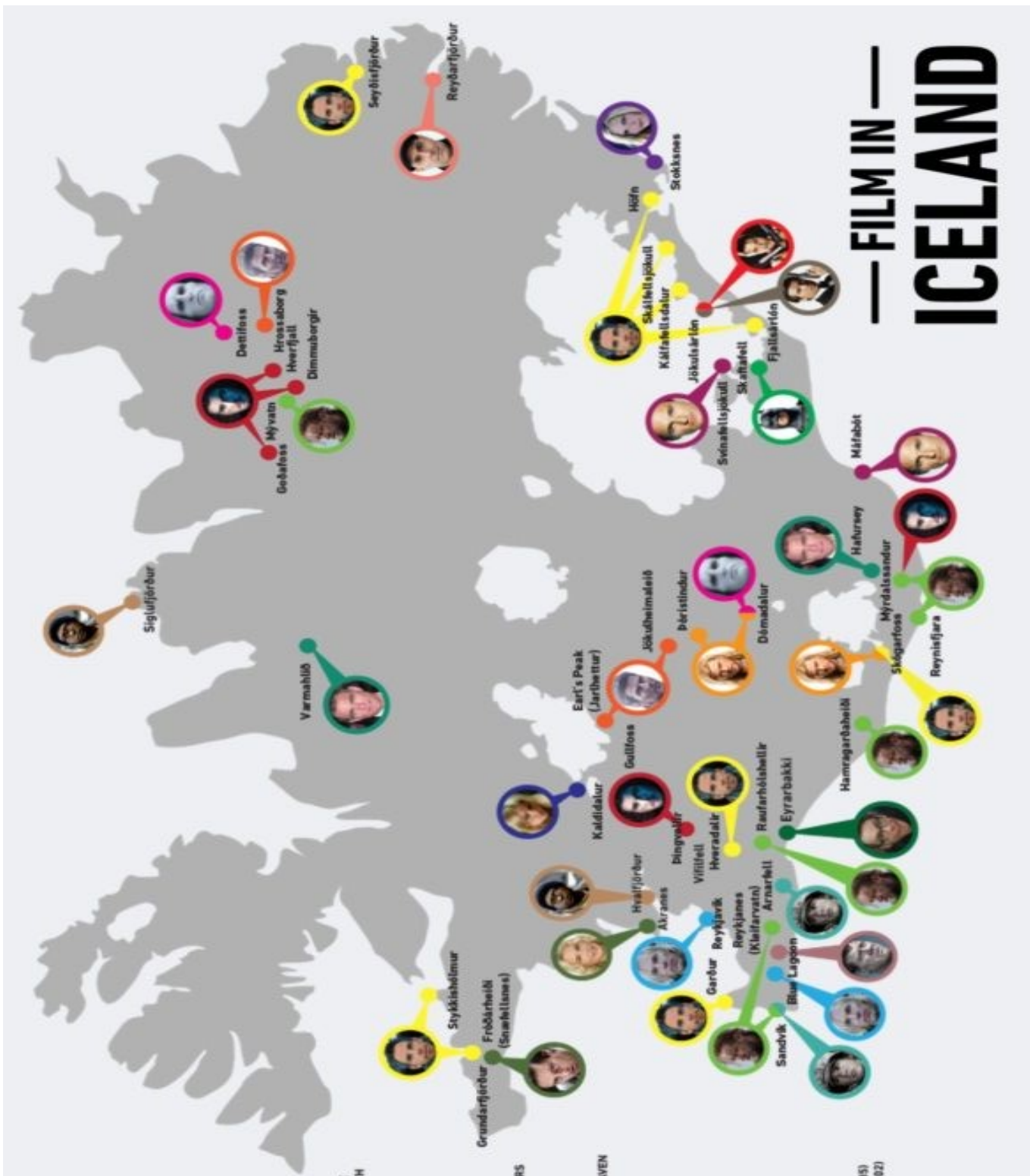


In Akureyri overnachten we van woensdag 19 t/m zondag 23 juli 4 nachten in de woning van Thorbjorg JONSDOTTIR aan de Brekkugata 9 te Akureyri.

Vakantiewoning 3^e Etage in stadcentrum, Föhn, centrale verwarming, beddengoed, woonkamer, parkeerplaats, handdoeken, bestek, vaatwasser, koelkast, gasfornuis, toster, zitmogelijkheden voor 6, 1 badkamer, wc, douch, 1 slaapkamer, slaapmogelijkheden voor 6 pers: tweifelaar, slaapbank, DVD speler, TV, balkon, tuin, grill, gemeenschappelijk zwembad.

FILM IN — ICELAND

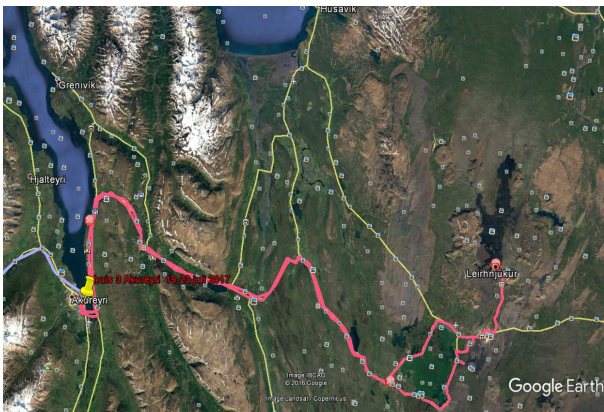
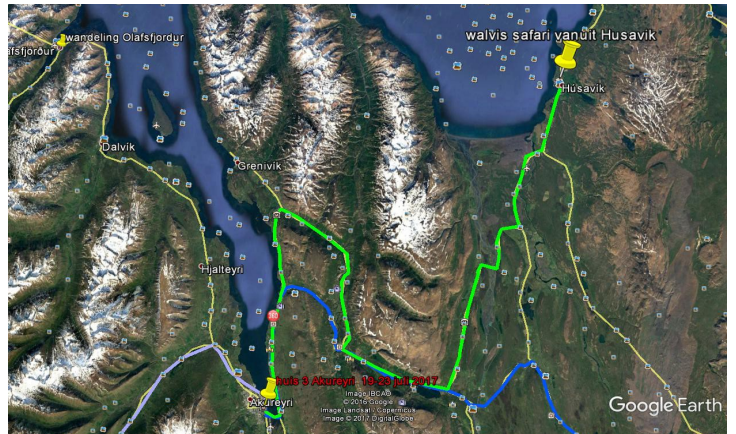
- INTERSTELLAR (2014)
- NOAH (2014)
- FORTITUDE (2014)
- DEAD SNOW II (2014)
- THE CALCULATOR (2014)
- THOR 2 THE DARK WORLD (2013)
- HALO: NIGHTFALL (2014)
- THE SECRET LIFE OF WALTER MITTY (2013)
- PAWN SACRIFICE (2014)
- OBLIVION (2013)
- SENSE8 (2015)
- THE FIFTH ESTATE (2013)
- PROMETHEUS (2012)
- GAME OF THRONES (2012, 2013)
- THE JOURNEY TO THE CENTER OF THE EARTH (2008)
- STARDUST (2007)
- FLAGS OF OUR FATHERS (2004)
- A LITTLE TRIP TO HEAVEN (2005)
- BATMAN BEGINS (2005)
- LARA CROFT: TOMB RAIDER (2001)
- JAMES BOND: A VIEW TO A KILL (1985) DIE ANOTHER DAY (2002)



[https://www.fewo-direkt.de/ferienwohnungferienhaus/p6905357?](https://www.fewo-direkt.de/ferienwohnungferienhaus/p6905357?utm_campaign=HADE_TRV_PAY_HASC_paymentrequest_PP&utm_content=propid_text_o_lprop&utm_term=20161214&utm_source=SYS&utm_medium=email)


[utm_campaign=HADE TRV PAY HASC_paymentrequest PP&utm_content=propid text o lprop&utm_term=20161214&utm_source=SYS&utm_medium=email](https://www.fewo-direkt.de/ferienwohnungferienhaus/p6905357?utm_campaign=HADE_TRV_PAY_HASC_paymentrequest_PP&utm_content=propid_text_o_lprop&utm_term=20161214&utm_source=SYS&utm_medium=email)

Op donderdag **20 juli** rijden we 100 km noordwaarts (zie kaart rechts), eerst langs de baai en dan het binnenland in naar Husavik, voor een walvis safari in de baai van Skjálfandi met Gentle Giants—booking ref GGHI-1643483. Daar worden we verwacht om 15.15 uur voor een tocht van 3 uur. Daarna rijden we terug naar Akureyri.

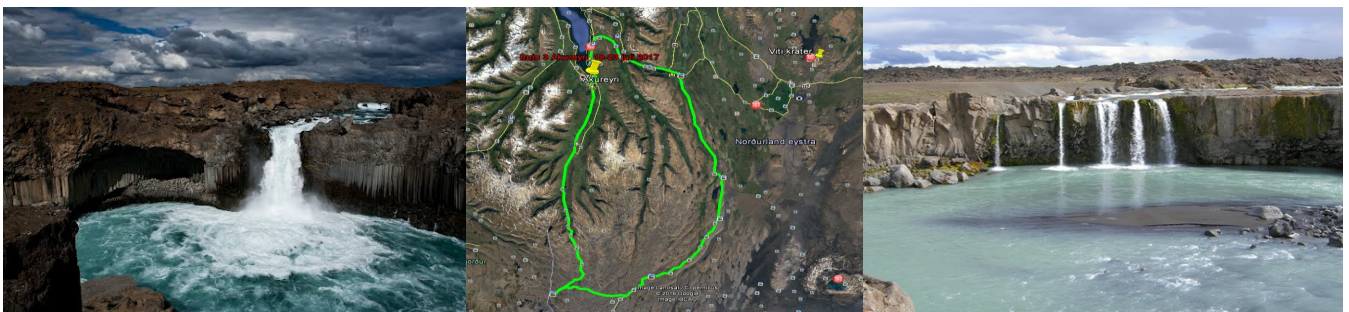


Op vrijdag **21 juli** rijden we naar het gebied rondom Reykjavik voor de Viti krater, Leirhnjúkur, het meer van Myvatn en de Hverfjall krater (zie kaart links). Een tocht van 230 km naar het oosten voor schitterende vulkaanlandschappen met meren, in gevarieerde kleuren en formaties.





Op zaterdag **22 juli** bezoeken we het gebied ten zuiden van Akureyri (zie kaart hier onder). Via de Eijarjardarbrautvestir (F821) bezoeken we als eerste het Grundarkirkja. Bij Eyarfjordur passeren we het mosbegroeide Saurbaejar kerkje. En ook enkele watervallen op weg naar de kleine nederzetting van Laugefell, het verste punt. Vervolgen rijden we door het saaie maanlandschap terug naar de westelijke afslag (rechts). We volgen de dragaleid totdat we na een klein meertje links af kunnen slaan op de Sprengisandsleid naar de



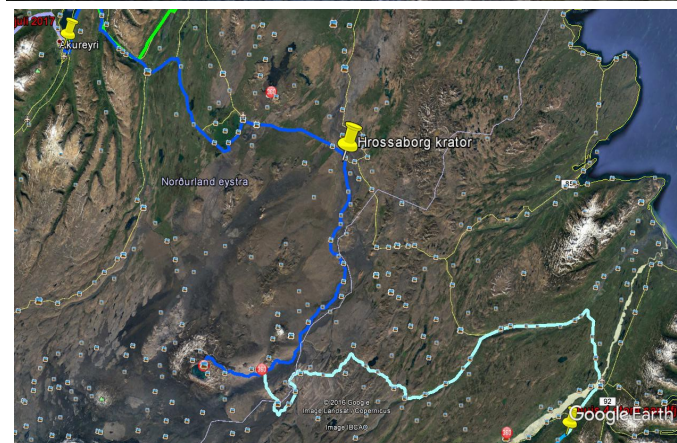
kleine oase van Sprengisandur. Weer kilometers verder komen we bij de Skjalfandafliot (rivier en camping) en Hrofnabjargarfoss waterval. En verder naar het noorden de Aldeyjarfoss. Het landschap wordt groener en voor dat we de ringweg weer bereiken krijgen we dan ook nog de Godafoss waterval, waarna we terugrijden naar Akureyri - een tocht van 210 km.



Op zondag **23 juli** rijden we rond 7 uur naar het 4^e huis in Stóra-Sandfell. We nemen echter een route door het binnenland waarbij we de Aksja krater bezoeken. Dat wordt een enorme rit van zo'n 400 km, waarvan de helft over lavavelden op de hoogvlakte. De totale reistijd zal 7 uur zijn, maar wel onderbroken door 3 uur rondom het kratermeer. 7 km voor Grimstadir, bij de Hrossaberg krator, volgen we de F88 (Oskjuleid) zuidwaarts langs de Herdubreid naar de vulkaan Askja (zie kaart onderaan).



De Drekagil (drakenkloof) bij de splitsing met de F894 (bij bebouwing) is zeker een bezoek waard.



Na verkenning van het gebied rijden we in de namiddag via de F910 en de Jokuldalsveggur in oostelijke richting naar de ringweg bij Mödrudalur. Van daaruit de ringweg volgen naar Egilsstadir. Dan nog enkele kilometers zuidwaarts naar Stóra-Sandfell.

Stora Sandfell Rooms and Cottages wordt door een familie beheerd en ligt in Oost-IJsland, aan de Route 1 op ongeveer 17 km van de stad Egilsstadir. Het biedt huisjes en kamers met uitzicht op de Sandfell-berg.

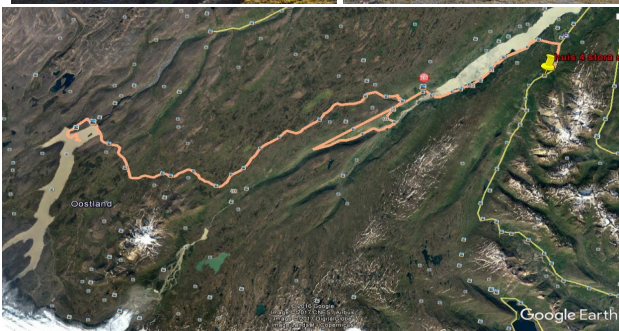
De familiekamers bij Stora Sandfell beschikken over thee- en koffiefaciliteiten en een eigen badkamer. De grotere cottages hebben een tv, een kitchenette en een barbecue. Sommige zijn voorzien van een eigen toilet, en de badkamer wordt gedeeld.

Het omliggende bos is een prachtige omgeving voor een paardrijtocht. Het personeel van Stora Sandfell helpt graag met het regelen van wandeltochten in de Hjálpleysa-vallei.



[https://secure.booking.com/myreservations.nl.html?](https://secure.booking.com/myreservations.nl.html?aid=376373&auth_key=3i1C1e6ov0L2L2ky&&source=conf_email&pbsource=conf_email_modify&et=UmFuZG9tSVYkc2RllYh9YWJdm48m5cJDDoHmqgGNfQPdV2rG7bvZeQMFQ61KQM8mXn61CMm78wxY40fMGR57XeXj5L91l6rQqFs12L7fro+hcG)

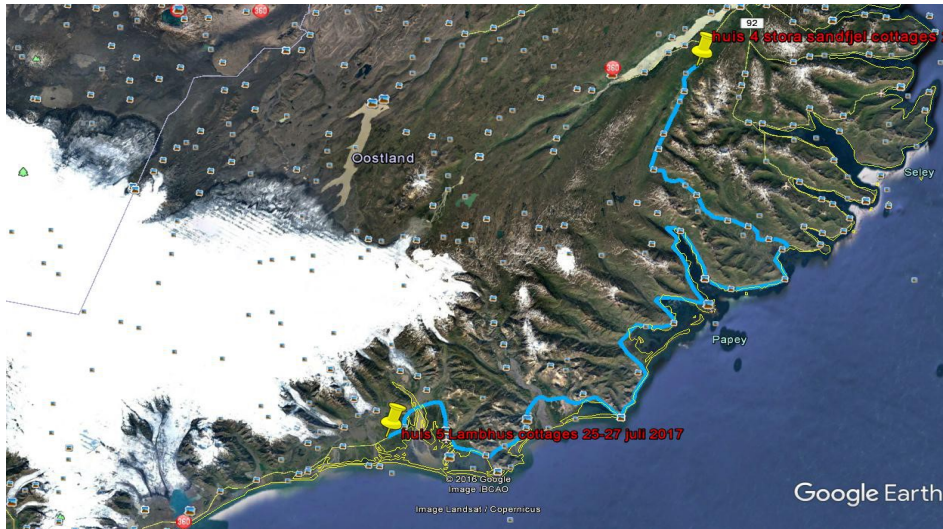
[aid=376373&auth_key=3i1C1e6ov0L2L2ky&&source=conf_email&pbsource=conf_email_modify&et=UmFuZG9tSVYkc2RllYh9YWJdm48m5cJDDoHmqgGNfQPdV2rG7bvZeQMFQ61KQM8mXn61CMm78wxY40fMGR57XeXj5L91l6rQqFs12L7fro+hcG](https://secure.booking.com/myreservations.nl.html?aid=376373&auth_key=3i1C1e6ov0L2L2ky&&source=conf_email&pbsource=conf_email_modify&et=UmFuZG9tSVYkc2RllYh9YWJdm48m5cJDDoHmqgGNfQPdV2rG7bvZeQMFQ61KQM8mXn61CMm78wxY40fMGR57XeXj5L91l6rQqFs12L7fro+hcG)



In Stora Sandfell verblijven we tot 25 juli. We hebben dan **24 juli** om de omgeving van Fljotsdalur te verkennen. Bezienswaardigheden in de omgeving zijn de Litlanesfoss waterval, in Nordalur op weg naar Snaefell, een van de hoogste punten op IJsland, en de Studnafoss en Faxi watervallen.



Op **25 juli** rijden we verder de rondweg 1 volgend, een tocht van 240 km (zie kaart hier onder). Via de zuidoosthoek van IJsland bereiken we na zo'n 25 km na Höfn, iets voorbij Brunholl de vakantiehuisen van Lambhús aan de voet van de gletsjer Breidabunga.



Adres Steinvör Haraldsdóttir Lambleksstöðum, 781 Höfn

Beschrijving: 15m² (160ft²) hut, geschikt voor maximaal 4 personen in een tweepersoons stapelbed (140 x 200 cm). De grotere hutten hebben ook een slaapbank. Ze zijn iets te klein voor 4 volwassenen. Men levert geen voedsel of drank. De volgende supermarkt ligt in Höfn op 25km. Er zijn ook leuke restaurants in de omgeving. Gratis Wi-fi is in de buurt, Kitchenette, Gedeelde badkamer, Gedeeld Toilet, Eigen Ingang, Barbecue, Uitzicht op de bergen, Handdoeken, Beddengoed, Terrasmeubels, Warm en koud water, Elektrische verwarming, Haardroger, 2 kookplaten, Koelkast, Waterkoker, Tosti apparaat, Servies, Potten en pannen, Vaatwasser, Tafel & stoelen, BBQ (houtschool) ligt achter de stallen. Alles schoon achterlaten, de eindschoonmaak is inbegrepen. Lambhus cottages is een rookvrije accommodatie.

<http://lambhus.is/>

[boo-](#)

kingid=1273357&bookingHash=JDJhJDEwJDFDVEVKaldkQ3g1WJJCzk91WjZldWVlSiN5WTFzdGFSZz1a3FMQU1sSm1yZS82eFZWRFrd&reference=274294&checkvaluemd5=UTF-8:a01c41a419795f3f0e48bff6c8457cf0&downloadmd5=UTF-



26 juli maken we een wandeling in de buurt van onze accommodatie en/of we bezoeken de gletsjerlagune van Jökulsárlón, 50 km verderop voor een adembenemende boottocht. (in dat laatste geval besparen we tijd de volgende dag).



Op **27 juli** maken we ons op voor de langste tocht op de rondweg 1. We rijden 380 km langs de zuidkust van IJsland naar Selfoss. Na 50 gletsjer lagune van 100 km bereiken we van Skaftafell. We ma-



een boot, als we dat de Eyrargata, ten zuid-km komen langs de [Jökulsárlón](#) en na het nationale park ken een tocht met dag eerder niet al hebben gedaan? Deze rit onderbre-



We verblijven 4 nachten in Eyrargata, nabij Eyrarbakki, een klein dorpje aan de zuidkust van IJsland. Gelegen aan de oceaan. Afstanden: Reykjavík: 60 km Selfoss: 12 km.

Faciliteiten: een slaapkamer op de zolder met twee eenpersoonsbedden (2x80cm). Ook een slaapbank in de woonkamer. Kitchenette met 2 kookplaten. Woonkamer, radio, tv / dvd. WC / douche. Terras (30m²), tuinmeubilair, gasgrill, parkeerplaats. Een goede locatie voor excursies in Zuid-IJsland. Het huis is in 2016 gerenoveerd.

<https://www.viator.is/en/account.php/mybooking/73f86e1551138563c697663d>

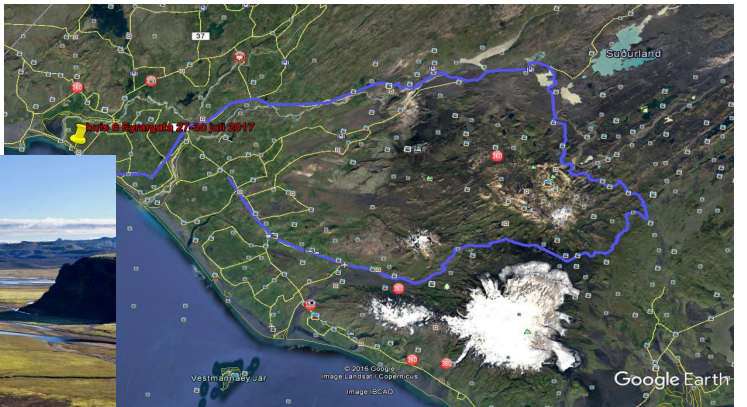


28 juli maken we de gouden cirkel tocht en bezoeken we de watervallen van Gullfoss en de wereldberoemde fonteynen van Geysir en Stokkur. We vervolgen de off road weg richting Hrutfell (1400m) tot aan het uitzichtpunt en wellicht zelfs naar Kerlingarfjöll (160 km) en keren dan om (zie kaart op volgende pagina)





Op **29 juli** nog een uitdagende tocht van 320km. We rijden via Burfell naar het gebied Vatnafjöll met de Hokla (1500m). Via Sprengisandsleid, rechtsaf op Fjalabaksleid Nydri en deze blijven volgen tot rechtsaf op de F233 in westelijke richting. Dan westelijk aanhouden op de Fjalabaksleid Sydri en vervolgens weer echts aanhouden op de Emstrleid, die overgaat in de Fljotshlidar vegur en deze vervolgen tot op de ringweg. Bezienswaardigheden zijn binnenmeren, lavavelden, de grot Landmannahellir, de geiser van Frostastadavatn, waterval van Fljotsdalur en het uitzichtspunt bij Posmörk (zie kaart hier onder).



Op **30 juli** reizen we door naar onze laatste accommodatie op IJsland zo'n 40 km verderop. Dat doen we via de westelijke route, waarbij we het gebied ten zuiden van Kevlavik verkennen (zie kaart rechts), inclusief de wereldberoemde Blue Lagoon.



Van 30 juli tot 2 augustus verblijven we 3 nachten in Mosfellsbaer in de accommodatie van Aurelio Ferro via Flipkey met booking reference: BR22402258 voor max 4 volwassenen.

Urðarholt 4, Mosfellsbaer, Capital Region 270, Iceland


De studio heeft een tweepersoonsbed, een grote dubbele slaapbank,




een kitchenette en een badkamer. Internetverbinding en wasmachine zijn ook gratis beschikbaar. Alle linnen en handdoeken inbegrepen. De studio is onlangs gerenoveerd. . Buiten parkeerplaats beschikbaar en 30 minu-



ten met de bus naar Reykjavik. 1/2 uur met de auto naar het Nationaal Park Ingvellir. Op loopafstand supermarkten, bank en postkantoor. Zeer mooie spa-zwembaden, golfbanen, back-riding, wandelen en fietsen.

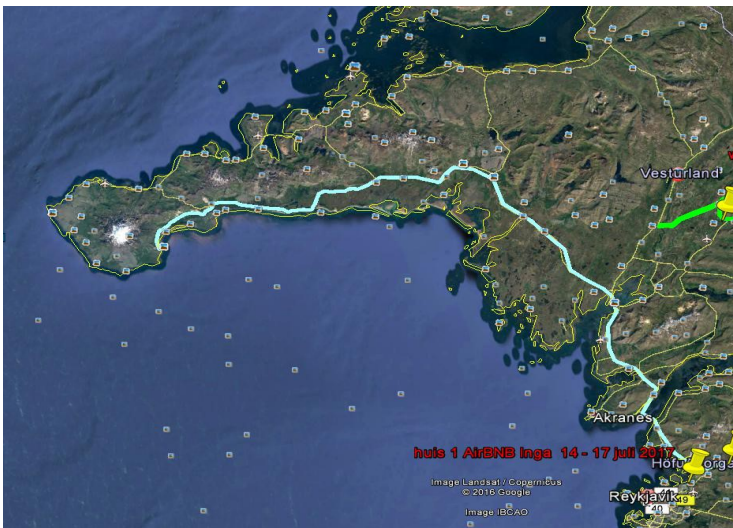


https://secure2.flipkey.com/content/booking/manage_booking/details/?to-ken=A3846A2C24F74FC995AD117F2675EA71&m=33262&nid=VR.6759E1



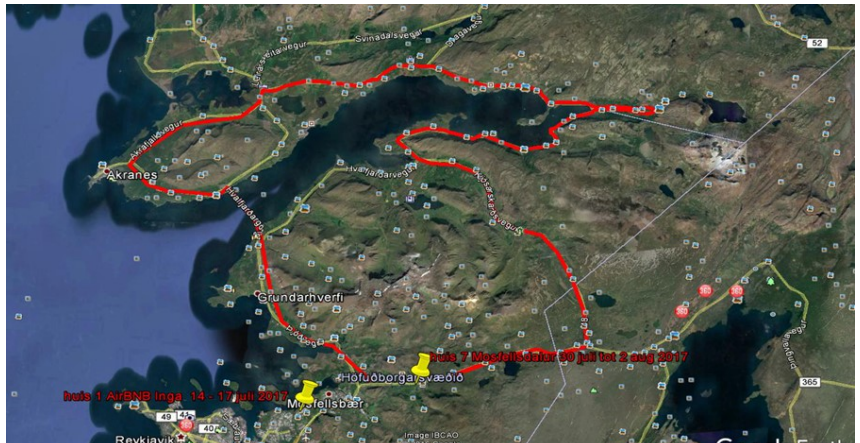


Op **31 juli** maken we ons op voor het uiterste westen van IJsland, rondom de vulkaan Snæfellsnes (270 km).

We volgen de kustweg en buigen af naar Arnarstapi, een idyllisch dorpje met de enorme besneeuwde vulkaan op de achtergrond. Dit gebeid wordt ook wel "IJsland in het klein" genoemd. Dat kunnen we nu zelf beoordelen.



1 augustus wordt onze laatste dag op IJsland. We rijden naar de vallei van Glymur (60 km) in noordoostelijke richting, waar we nog een keer kunnen genieten van het schitterende landschap en van watervallen via een mooie wandeling. Daarna rijden we aan de zuidkant van de Hvalfjörður terug naar Mosfellsbaer (zie kaart rechts).



Op woensdag **2 augustus** dienen we om 4.00 uur te vertrekken naar het vliegveld, voor onze terugvlucht van 6.15 uur van Keflavik naar Brussel, met vluchtnummer WW 462. We hopen om 11:35 uur in Brussel aan te komen.



Na afhalen van de bagage zijn we tegen 13 uur klaar om onze vakantie voort te zetten. Of we halen onze eigen auto van lang-parkeren en ontmoeten Milou, die naar Brussel wordt gebracht, om onze reis te vervolgen richting Parijs. Of we laten ons afhalen en terugbrengen naar Landgraaf, van waaruit we samen met Milou naar Frankrijk rijden.

Later op de avond, na 800km hopen we rond 22.00 uur aan te komen in onze vakantiewoning te Longeville-sur-Mer, verhuurd door Isabelle Duval via AirBNB.

adres 6 Rue de Beauregard résidence, Pays de la Loire 85560, Frankrijk.

<https://www.airbnb.nl/reservation/receipt?code=S48Q84>



Gelijkvloers huis in het hart van Longeville sur Mer, licht interieur met garage. Het huis ligt in een rustige wijk, in de buurt van detailhandel, strand 1,5 km, fietstochten zijn zeer aange-naam om de stranden te ontdekken - barbecue, wasmachine, uitgeruste keuken (vaatwasser, magnetron, oven) Het huis staat volledig ter beschikking van reizigers. De markt in de stad is op vrijdag en maandag.

Bezienswaardigheid: Longeville-sur-Mer is het einde van de beroemde Marais Poitevin - met boottochtjes en kanotochten in de zomer - en fietstochten in het bos aan de kust.

Keuken, TV, Verwarming, Slaapkamer 1 1 tweepersoonsbed Slaapkamer 2 1 slaapbank.



Van 3 augustus t/m 11 augustus hebben we 9 dagen om lekker aan het strand te vertoeven of de omgeving te verkennen door een fiets te hur en. Eventuele bezienswaardigheden zijn: de stad La Rochelle - met fiets naar La tranche sur Mer en dan met de veerboot oversteken naar Ile Saint Martin de Re voor een fietstocht over het eiland - Les sable d'Olonne, van waaruit je ook met veerboot naar Ile d'Yeu – flinke wandeling “het grote traject” vanaf VVV kantoor van Brem-sur-Mer.

12 augustus vetrekken we weer naar huis; een tocht van 900 km.

